Изготвил: Ведкан Бирков
/име, фамилия,/ подпис
дата: 26.07.21 г.
№ и дата на удостоверението за упражняване на лесовъдска практика: 6788/25.06.12 г.

Образец по чл. 53, ал. 6 от НСГ

Одобрил: .....
инж. Иванов Мусов
/име, фамилия,/ подпис
дата: 30.11.21 г.,
№ и дата на удостоверението за упражняване на лесовъдска практика: 9615/25.11.2013 г.

ТЕХНОЛОГИЧЕН ПЛАН № ....

За добив на дървесина от отдел.....156.....подотдел.....8.....
На ТП ДГС АЛАБАК /попълва се само за държавни гори/
Община .....В-д.....; Землище .....Кръстава.....;
имот с (кадастрален идентификатор/КВС) №....., /попълва се само за недържавни гори/
I. Схема за добива на дървесина от насаждението

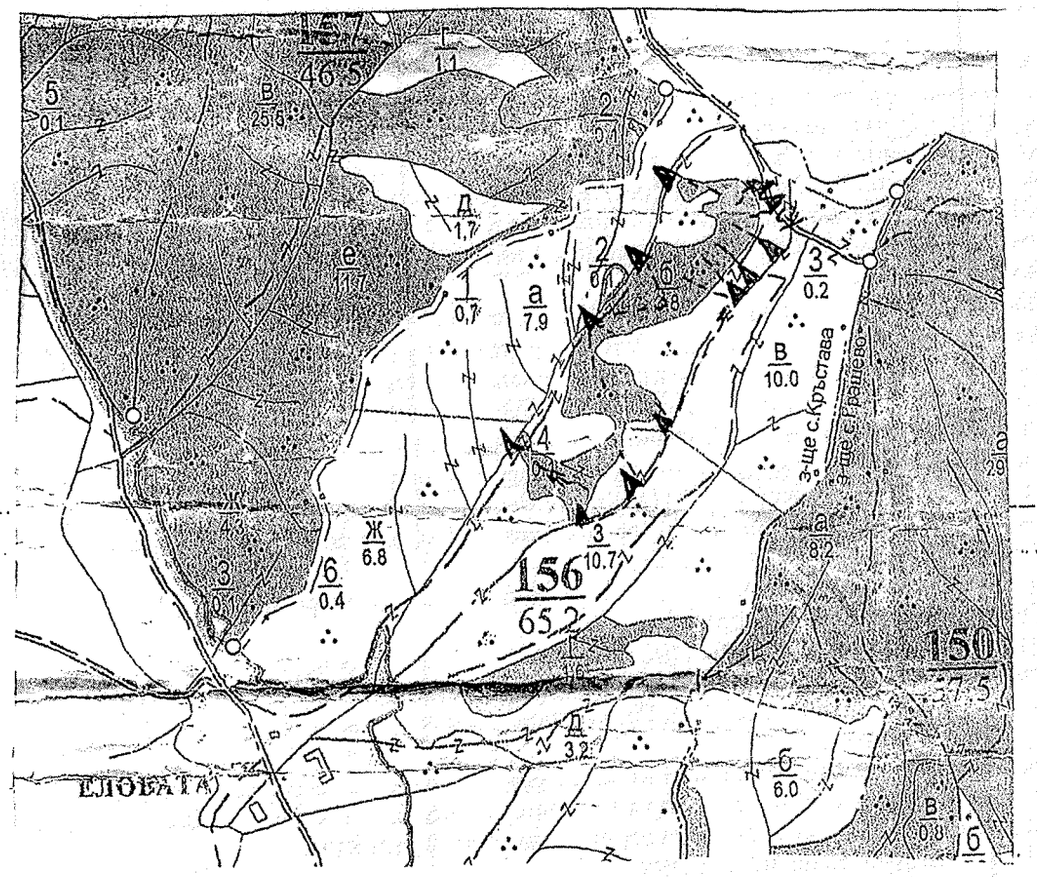

Легенда:

± ± ± ±	проектирани коларски вр. извозни пътища	⇸⇸⇸	проектирани тракторни вр. извозни пътища
- - - - -	съществуващи извозни пътища	▲ ▲ ▲	временен склад.....Еловата.....
═══	съществуващ автомобилен път	xxxxxx	трасе на въжена линия
~~	технологична просека	=+=+=+=	проектиран автомобилен път
	насаждение мярк.		немаркирана част
○	място за отпадъци	X	място за смяна на ГСМ

На схемата задължително се нанасят контурите

II. Характеристика на насаждението

1.Вид на сечта ...Прореждане.../ интензивност 15 %

Втори вид сеч ...../ интензивност .....%

2.Площ на подотдела ...3,8... ха. Размер на сечището...3,8... ха.

3.Състав по план/програма 8Б10,8К; 6дг, 4яс, ..., действителен.....

4.Запас на 1 ха: с клони...239... куб.м/ха , без клони . 207 ...куб. м/ха.

5.Среден наклон на терена ...14....градуса.

6.Очакван добив от маркираната дървесина .....161.....лежаща маса, куб.м.

дърв. вид / категория	8Б	8К				дърв. вид / категория	8Б	8К				дърв. вид / категория	8Б				
едра	13					дребна	7					вършина	3				
средна	108					дърва	24	15									

7.Наличие и характеристика на подраста преди сечта (състав, възраст, средна височина, % на покритие)

.....

.....

8.Средно извозно разстояние ...180.....м.

9.Други характеристики на насаждението / *подчертава се вярното*/ – вододайна зона, горна граница на гората, скално-урвест терен с наклон над 30 ^{0}, защитна ивица на ЖП линия, защитна ивица край река, 200 м около хижа, техн. пр. борба с ерозия, Натура 2000, защитени територии, семепроизводствено н-я, ловностоп. територия, курортна гора, зелена зона, токовища, сватбовища, надлесни дървета, сервитути, защитени видове, описани в доклада за ГВКС, мъртва дървесина, биологично разнообразие и др.

.....

ГВКС: ГВКС 1 ГВКС 4 Вододайна зона III.....

III. Технологични указания

1.Дървесината в насаждението да се добива при спазване на технологичната схема по т. I

2.Сечта ще се извършва с БМТ.

Кастренето на отсечените стъбла ще се извършва / *подчертава се вярното*/ - в сечище / на временен склад.

Разкрояването на стъблата ще се извършва / *подчертава се вярното*/ - в сечище / на временен склад.

3.Извозът от сечището до временните складове ще се осъществява с / *подчертава се вярното*/ - животинска тяга / трактор на цели стъбла / дълги секции / къси секции / сортименти / с влачене по терена / изцяло натоварени.

Ще се използват техники и технологии, които да не нарушават земната повърхност.

Пресичането на водните течения ще става перпендикулярно, като се изградят помощни съоръжения (мостове, проходи и скари) / Няма да се пресичат водни течения / *подчертава се вярното*/.

4.Проектирани нови горски автомобилни пътища съгласно Наредба 5 за строителството в горските територии без промяна на предназначението им: дължина .....м. широчина .....м.

5.Изграждане и ремонт на временни извозни горски пътища:

5.1 Тракторни – разстояние между тях ...м (не по-малко от 40 м), дължина...м, широчина 4 м.

5.2 Коларски - разстояние между тях.....м (не по-малко от 40 м), дължина .....м, широчина ... м

6.Просеки за въжени линии: ..... бр.

допустимо разстояние между просеките ..... м., дължина ..... м., широчина ..... м.

7.Направа на технологични просеки .....бр.

допустимо разстояние между тях .....м., дължина .....м., широчина ..... м.

8.Изграждане на нови временни складове (бр., площ в ха)

Брой складове ...1... бр., площ 0,01 ха. Изграждането им ще става извън заливните зони на реките и пътното платно на горските пътища.

9.Мерки за опазване на оставащите на корен дървета, подраста, младиняка и почвата.

Дърветата, подлежащи на сеч, ще се повалят в посока, свободна от подраст, младиняк и стоящи дървета.

При извоза оставащите на корен дървета ще се опазват от нараняване.

10.Начини за почистване на сечището

Събиране, вършината да не пречи на времето на сечта.....

Няма да се допуска оставяне на остатъци от сечта на разстояние по-малко от 20 м от краищата на пътното платно на пътищата от РПМ, на горските пътища, и на разстояние, не по-малко от 5 м от краищата на останалите автомобилни пътища, както и да не попадат във водните течения.

11.Други указания:

Извозената на временните складове дървесина ще се окачествява, кубира, надписва и складира на лонгони без да се допира до стоящи дървета. Технологичната такава и дървата за огрев ще се подреждат на фигури.

Зареждането с ГСМ ще става само на определените за целта места. Всички горивосмазочни и битови отпадъци ежедневно ще се събират, изнасят извън горските територии и изхвърлят на определените за това места.

12.Всички операции по подготвителните и основните работи ще се извършват съгласно изискванията на Правилника за здравословни и безопасни ус... труд в горите и правилата за противопожарна безопасност в горите. Обектите се оборудват с... лични предпазни средства съгласно Наредба № 8 от 11.05.2012 г.

ЗАПОЗНАТ с технологичния план: ....попълва се след издаването на позволителното за сеч/

Лицето по чл. 108, ал. 2 от ЗГ, на което е и... ...позволително за сеч № .....

.....

/ трите имена, подпис, дата /

№ и дата на уведомлението за започването на дейността

Образец по чл. 53, ал. 6 от Н

Изготовил: инж. Георги Башкалайов
/име, фамилия,/ подпис
дата: 14.02.2023
№ и дата на удостоверението за упражняване на лесовъдска практика: 14818 1805 2022

Одобрил: инж. Ибрахим Муса
име, фамилия,/ подпис
дата: 14.02.2023
№ и дата на удостоверението за упражняване на 9615 25.07.2013

ТЕХНОЛОГИЧЕН ПЛАН № 2

За добив на дървесина от отдел 156 в подотдел в
На ТП ДГС АЛАБАК /попълва се само за държавни гори/
Община Бр; Землище Кръстава;
имот с (кадастрален идентификатор/КВС) №..... /попълва се само за недържавни гори/
I. Схема за добива на дървесина от насаждението

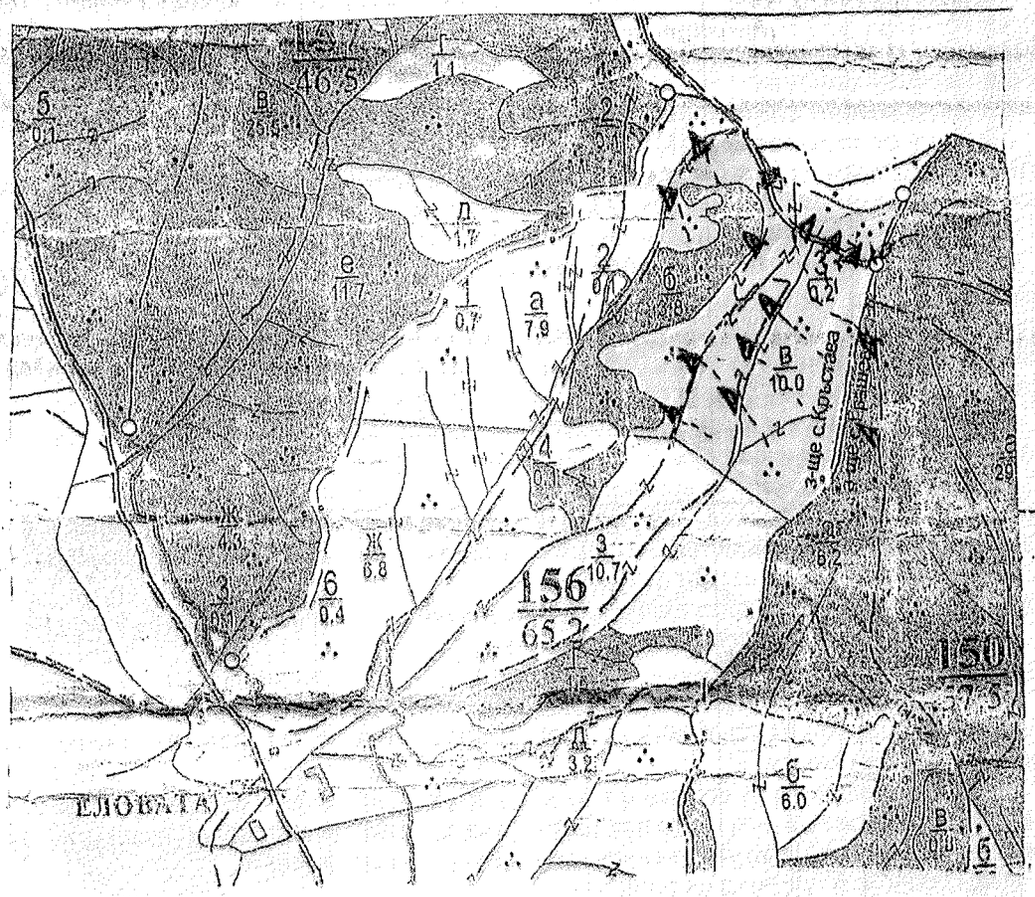

Легенда:

± ± ± ±	проектирани коларски вр. извозни пътища	⊓⊓⊓⊓	проектирани тракторни вр. извозни пътища
- - - - -	съществуващи извозни пътища	▲ ▲ ▲	временен склад Еловата
═══	съществуващ автомобилен път	xxxxxx	трасе на въжена линия
∿∿∿∿	технологична просека	-+-+-+-	проектиран автомобилен път
	насаждение		немаркирана част
O	място за отпадъци	X	място за смяна на ГСМ

На схемата задължително се нанасят контурите на насаждението/имота, съществуващите и проектирани временни горски пътища, технологичните просеки, просеките за въжени линии, извозни пътища, временни складове както и ...

II. Характеристика на насаждението

1.Вид на сечта ...Кобърка.../ интензивност ...10...%

Втори вид сеч ...../ интензивност .....%

2.Площ на подотдела ...10,0...ха. Размер на сечището ...4,5... ха.

3.Състав по план/програма ...8Б 1Бк 1Ос...действителен ...8Б 1Бк 1Ос...

4.Запас на 1 ха: с клони ...320... куб.м/ха , без клони ...277... куб. м/ха.

5.Среден наклон на терена ...5... градуса.

6.Очакван добив от маркираната дървесина ...141... лежаща маса, куб.м.

дърв. вид / категория	88	см			дърв. вид / категория	88	см			дърв. вид / категория	88	см		
едра	78	—			дребна	5	—	—		вършина	8			
средна	25	2			дърва	55	—	9						

7.Наличие и характеристика на подраста преди сечта (състав, възраст, средна височина, % на покритие) ...Бк 3, 20 год., 1,5 м, 5%...

8.Средно извозно разстояние ...150... м.

9.Други характеристики на насаждението / *подчертава се вярното*/ – **ободайна зона, горна граница на гората, скално-урвест терен с наклон над 30 °, защитна ивица на ЖП линия, защитна ивица край река, 200 м около хижа, техн. пр. борба с ерозия, Натура 2000, защитени територии, семепроизводствено н-я, ловностоп. територия, курортна гора, зелена зона, токовища, сватбовища, надлесни дървета, сервитути, защитени видове,** описани в доклада за ГВКС, мъртва дървесина, биологично разнообразие и др.

ГВКС: ...ГВКС 1, ГВКС 2, ГВКС 4, без ГВКС...

III. Технологични указания

1.Дървесината в насаждението да се добива при спазване на технологичната схема по т. I

2.Сечта ще се извършва с **БМТ.**

Кастренето на отсечените стъбла ще се извършва / *подчертава се вярното*/ - **в сечище / на временен склад.**

Разкрояването на стъблата ще се извършва / *подчертава се вярното*/ - **в сечище / на временен склад.**

3.Извозът от сечището до временните складове ще се осъществява с / *подчертава се вярното*/ - **животинска тяга / трактор на цели стъбла / дълги секции / къси секции / сортименти / с влачене по терена / изцяло натоварени.**

Ще се използват техники и технологии, които да не нарушават земната повърхност.

Пресичането на водните течения ще става перпендикулярно, като се изградят помощни съоръжения (мостове, проходи и скари) / Няма да се пресичат водни течения./ *подчертава се вярното*/.

4.Проектирани нови горски автомобилни пътища съгласно Наредба 5 за строителството в горските територии без промяна на предназначението им: дължина .....м, широчина .....м.

5.Изграждане и ремонт на временни извозни горски пътища: 200м.

5.1 Тракторни – разстояние между тях ...м (не по-малко от 40 м), дължина...м, широчина 4 м.

5.2 Коларски - разстояние между тях.....м (не по-малко от 40 м), дължина .....м, широчина ... м

6.Просеки за въжени линии: ..... бр.

допустимо разстояние между просеките ..... м., дължина ..... м., широчина ..... м.

7.Направа на технологични просеки .....бр.

допустимо разстояние между тях .....м., дължина .....м., широчина ..... м.

8.Изграждане на нови временни складове (бр., площ в ха)

Брой складове ...4... бр., площ ...0,4... ха. **Изграждането им ще става извън заливните зони на реките и пътното платно на горските пътища.**

9.Мерки за опазване на оставащите на корен дървета, подраста, младиняка и почвата.

Дърветата, подлежащи на сеч, ще се повалят в посока, свободна от подраст, младиняк и стоящи дървета.

При извоза оставащите на корен дървета ще се опазват от нараняване.

10.Начини за почистване на сечището

...Сеч/ръчна... На бобинати... ...

Няма да се допуска оставяне на остатъци от сечта на разстояние по-малко от 20 м от крайщата на пътното платно на пътищата от РПМ, на горските пътища, и на разстояние, не по-малко от 5 м от крайщата на останалите автомобилни пътища, както и да не попадат във водните течения.

11.Други указания:

Извозената на временните складове дървесина ще се окачествява, кубира, надписва и складира на лонгони без да се допира до стоящи дървета. Технологичната такава и дървата за огрев ще се подреждат на фигури.

Зареждането с ГСМ ще става само на определените за целта места. Всички горивосмазочни и битови отпадъци ежедневно ще се събират, изнасят извън горските територии и изхвърлят на определените за това места.

12.Всички операции по подготвителните и основните работи ще се извършват съгласно изискванията на Правилника за здравословни и безопасни условия на труд в горите и правилата за противопожарна безопасност в горите. Обектите се оборудват с противопожарни средства съгласно Наредба № 8 от 11.05.2012 г.

ЗАПОЗНАТ с технологичния план: ...../попълва се след издаването на позволителното за сеч/

Лицето по чл. 108, ал. 2 от ЗГ, на което е издадено позволително за сеч № .....

..... / трите имена, подпис, дата /

Образец по чл. 53, ал. 6 от НС

Изготовил: инж. Георги Башалеев
/име, фамилия / подпис
дата: 15.09.2023г.
№ и дата на удостоверението за упражняване на лесовъдска практика: 14818 18.05.2022

Одобрил: инж. Ибрахим Муса
име, фамилия / подпис
дата: 15.02.2023г.
№ и дата на удостоверението за упражняване на 9615 25.09.2013

ТЕХНОЛОГИЧЕН ПЛАН № 2

За добив на дървесина от отдел 156 подотдел 3
На ТП ДГС АЛАБАК /попълва се само за недържавни гори/
Община Велинград; Земеделска Кръстава;
имот с (кадастрален идентификатор/КВС) №..... /попълва се само за недържавни гори/
I. Схема за добива на дървесина от насаждения



Легенда:

проектирани коларски вр. извозни пътища	проектирани тракторни вр. извозни пътища
съществуващи извозни пътища	временен склад Еловата
съществуващ автомобилен път	трасе на въжена линия
технологична просека	проектиран автомобилен път
насаждение	немаркирана част
място за отпадъци	място за смяна на ГСМ

На схемата задължително се нанасят насаждението/имота, съществуващите и проектирани временни горски пътища, технологични... за въжени линии, извозни пътища, временни складове...

II. Характеристика на насаждението

1.Вид на сечта ...пробирка... / интензивност ...10%

Втори вид сеч ..... / интензивност .....%

2.Площ на подотдела ...10,7... ха. Размер на сечището ...72... ха.

3.Състав по план/програма ..... действителен .....

4.Запас на 1 ха: с клони ...330... куб.м/ха, без клони ...237... куб. м/ха.

5.Среден наклон на терена ...19... градуса.

6.Очакван добив от маркираната дървесина ...256... лежаща маса, куб.м.

дърв. вид / категория	88				дърв. вид / категория	88	8			дърв. вид / категория	88			
едра	109				дребна	3				вършина	8			
средна	76				дърва	59	9							

7.Наличие и характеристика на подраста преди сечта (състав, възраст, средна височина, % на покритие)

...Ст. 7 бл. 3 ... 20 годин ... 0,2 пълнота ...

...Н. 140...

8.Средно извозно разстояние ...150... м

9.Други характеристики на насаждението / *подчертава се вярното*/ – вододайна зона, горна граница на гората, скално-урвест терен с наклон над 30°, защитна ивица на ЖП линия, защитна ивица край река, 200 м около хижа, техн. пр. борба с ерозия, Натура 2000, защитени територии, семепроизводствено н-я, ловностоп. територия, курортна гора, зелена зона, токовища, сватбовища, надлесни дървета, сервитути, защитени видове, описани в доклада за ГВКС, мертва дървесина, биологично разнообразие и др.

ГВКС: ...ГВКС 1 ГВКС 2 ГВКС 3 ...

III. Технологични указания

1.Дървесината в насаждението да се добива при спазване на технологичната схема по т. I

2.Сечта ще се извършва с БМТ.

Кастренето на отсечените стъбла ще се извършва / *подчертава се вярното*/ - в сечище / на временен склад.

Разкройването на стъблата ще се извършва / *подчертава се вярното*/ - в сечище / на временен склад.

3.Извозът от сечището до временните складове ще се осъществява с / *подчертава се вярното*/ - животинска тяга / трактор на цели стъбла / дълги секции / къси секции / сортименти / с влачене по терена / изцяло натоварени.

Ще се използват техники и технологии, които да не нарушават земната повърхност.

Пресичането на водните течения ще става перпендикулярно, като се изградят помощни съоръжения (мостове, проходи и скари) / Няма да се пресичат водни течения./ *подчертава се вярното*/.

4.Проектирани нови горски автомобилни пътища съгласно Наредба 5 за строителството в горските територии без промяна на предназначението им: дължина ...м, широчина .....м.

5.Изграждане и ремонт на временни [illegible] пътища:

5.1 Тракторни – разстояние между тях ...м ([illegible] от 40 м), дължина ...м, широчина 4 м.

5.2 Коларски - разстояние между тях ...м ([illegible] от 40 м), дължина ...м, широчина ... м

6.Просеки за въжени линии: ..... бр.

допустимо разстояние между просеките ...м, дължина ..... м., широчина ..... м.

7.Направа на технологични просеки ...бр.

допустимо разстояние между тях ...м., дължина ...м., широчина ..... м.

8.Изграждане на нови временни складове (бр., площ в ха)

Брой складове ...10... бр., площ ...0,01... ха. Изграждането им ще става извън заливните зони на реките и пътнот платно на горските пътища.

9.Мерки за опазване на оставащите на корен дървета, подраста, младиняка и почвата.

Дърветата, подлежащи на сеч, ще се повалят в посока, свободна от подраст, младиняк и стоящи дървета.

При извоза оставащите на корен дървета ще се опазват от нараняване.

10.Начини за почистване на сечището

...Събиране вършината на купчини по [illegible] на сечта...

Няма да се допуска оставяне на остатъци от сечта на разстояние по-малко от 20 м от краищата на пътнот платно на пътищата от РПМ, на горските пътища, и на разстояние, не по-малко от 5 м от краищата н останалите автомобилни пътища, както и [illegible] във водните течения.

11.Други указания:

Извозената на временните складове дървесина ще се окачествява, кубира, надписва и складира на лонгон без да се допира до стоящи дървета. Технологичната такава и дървата за огрев ще се подреждат на фигури.

Зареждането с ГСМ ще става само на определените за целта места. Всички горивосмазочни и битови отпадъц ежедневно ще се събират, изнасят извън горските територии и изхвърлят на определените за това места.

12.Всички операции по подготвителните и основните работи ще се извършват съгласно изискванията н Правилника за здравословни и безопасни условия на труд в горите и правилата за противопожарн безопасност в горите. Обектите се оборудват с противопожарни средства съгласно Наредба № 8 от 11.05.2012 г.

ЗАПОЗНАТ с технологичния план: ...../попълва се след издаването на позволителното за сеч/

Лицето по чл. 108, ал. 2 от ЗГ, на което [illegible] позволително за сеч № .....

.....

/ трите имена, подпис, дата /

№ и дата на удостоверението за упражнения [illegible] практика: .....

Образец по чл. 53, ал. 6 от НСГ

Изготовил: инж. Георги Башкяхайов
/име, фамилия,/ подпис
дата: 14.02.2013 г.,
№ и дата на удостоверението за упражняване на лесовъдска практика: 14.8.18 18.05.2022

Одобрил: инж. Ибрахим Муса
/име, фамилия,/ подпис
дата: 14.02.2023 г.,
№ и дата на удостоверението за упражняване на 9615 25.07.2013 г.

ТЕХНОЛОГИЧЕН ПЛАН № 2

За добив на дървесина от отдел 258 подотдел е
На ТП ДГС АЛАБАК /попълва се само за държавни гори/
Община Вялинград; Землище Грашево;
имот с (кадастрален идентификатор/КВС) №..... /попълва се само за недържавни гори/

I. Схема за добива на дървесина от насаждението

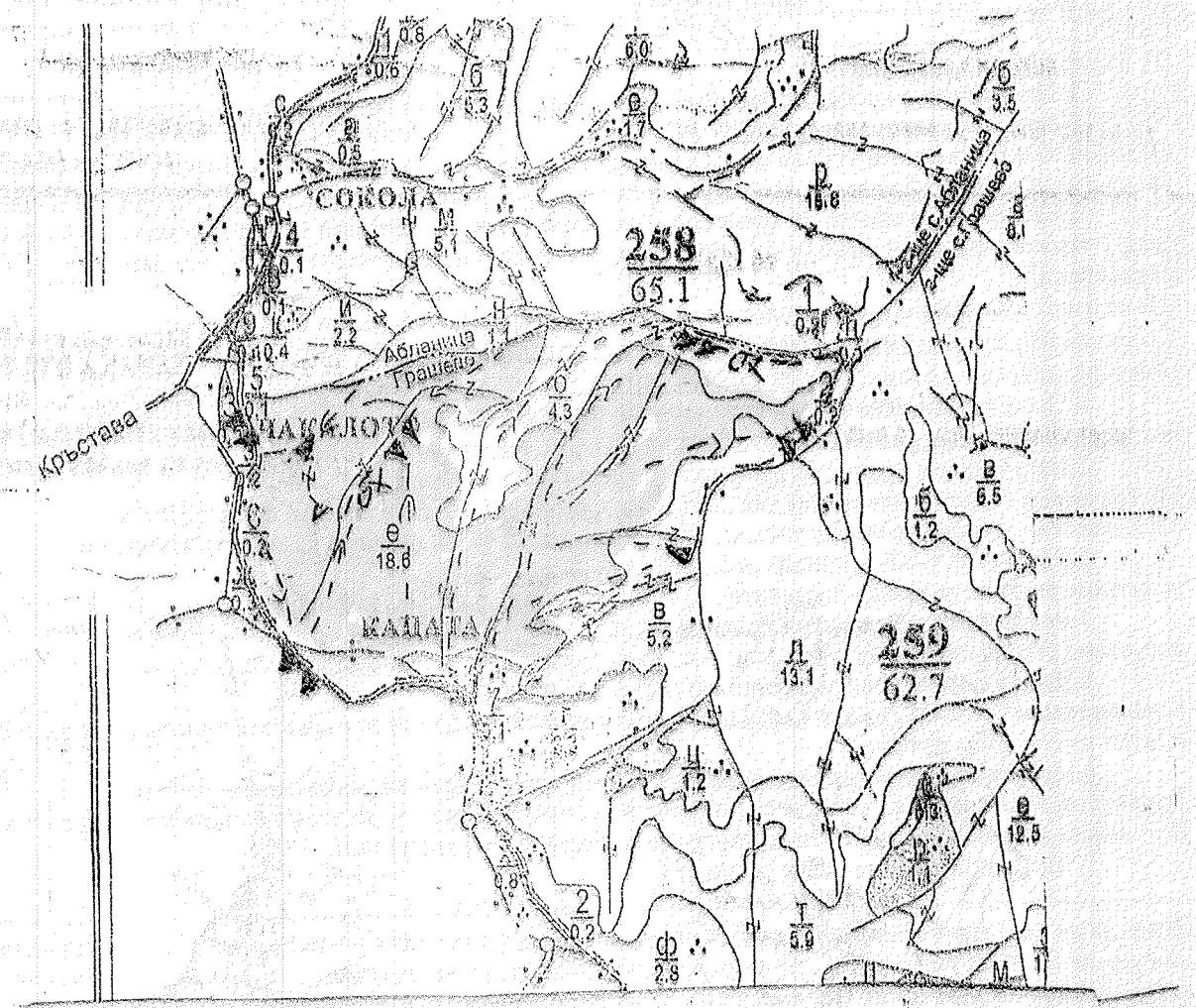

Легенда:

проектирани коларски вр. извозни пътища	проектирани тракторни вр. извозни пътища
съществуващи извозни пътища	временен склад Чакалото
съществуващ автомобилен път	трасе на въжена линия
технологична просека	проектиран автомобилен път
насаждение	немаркирана част
О място за отпадъци	Х място за смяна на ГСМ

На схемата задължително се нанасят контурите на насаждението/имота, съществуващите и проектирани временни горски пътища, технологичните просеки, просеките за въжени линии, извозни пътища, временни складове

II. Характеристика на насаждението

1.Вид на сечта ...Прочистване/...../ интензивност ...10...%

Втори вид сеч ...../ интензивност .....%

2.Площ на подотдела ...18.6...ха. Размер на сечището ...1.4.3... ха.

3.Състав по план/програма ...8Б 1Ос..., действителен .....

4.Запас на 1 ха: с клони ...333... куб.м/ха , без клони ...297... куб. м/ха.

5.Среден наклон на терена ...17... градуса.

6.Очакван добив от маркираната дървесина ...116... лежаща маса, куб.м.

дърв. вид / категория	88				дърв. вид / категория	88	8к			дърв. вид / категория	88	8к		
едра	136				дребна	30	1			вършина	75	25		
средна	136				дърва	89	29							

7.Наличие и характеристика на подраста преди сечта (състав, възраст, средна височина, % на покритие)

...Ос 1 8Б 1 Др 6 Ак 0.5 бук 1 2 0...

8.Средно извозно разстояние ...400...м.

9.Други характеристики на насаждението / *подчертава се вярното*/ – вододайна зона, горна граница на гората, скално-урвест терен с наклон над 30 °, защитна ивица на ЖП линия, защитна ивица край река, 200 м около хижа, техн. пр. борба с ерозия, Натура 2000, защитени територии, семепроизводствено н-я, ловностоп. територия, курортна гора, зелена зона, токовища, сватбовища, надлесни дървета, сервитути, защитени видове, описани в доклада за ГВКС, мъртва дървесина, биологично разнообразие и др.

ГВКС: ...ВЕС 2...

III. Технологични указания

1.Дървесината в насаждението да се добива при спазване на технологичната схема по т. I

2.Сечта ще се извършва с БМТ.

Кастренето на отсечените стъбла ще се извършва / *подчертава се вярното*/ - в сечище / на временен склад.

Разкрояването на стъблата ще се извършва / *подчертава се вярното*/ - в сечище / на временен склад.

3.Извозът от сечището до временните складове ще се осъществява с / *подчертава се вярното*/ - животинска тяга / трактор на цели стъбла / дълги секции / къси секции / сортименти / с влачене по терена / изцяло натоварени.

Ще се използват техники и технологии, които да не нарушават земната повърхност.

Пресичането на водните течения ще става перпендикулярно, като се изградят помощни съоръжения (мостове, проходи и скари) / Няма да се пресичат водни течения./ *подчертава се вярното*/.

4.Проектирани нови горски автомобилни пътища съгласно Наредба 5 за строителството в горските територии без промяна на предназначението им: дължина .....м, широчина .....м.

5.Изграждане и ремонт на временни извозни горски пътища:

5.1 Тракторни – разстояние между тях ...м (не по-малко от 40 м), дължина 530 м, широчина 4 м.

5.2 Коларски - разстояние между тях.....м (не по-малко от 40 м), дължина .....м, широчина ... м

6.Просеки за въжени линии: ..... бр.

допустимо разстояние между просеките ..... м., дължина ..... м., широчина ..... м.

7.Направа на технологични просеки .....бр.

допустимо разстояние между тях .....м., дължина .....м., широчина ..... м.

8.Изграждане на нови временни складове (бр., площ в ха)

Брой складове ...3.... бр., площ 0.0.1...ха. Изграждането им ще става извън заливните зони на реките и пътно платно на горските пътища.

9.Мерки за опазване на оставащите на корен дървета, подраста, младиняка и почвата.

Дърветата, подлежащи на сеч, ще се повалят в посока, свободна от подраст, младиняк и стоящи дървета. При извоза оставащите на корен дървета ще се опазват от нараняване.

10.Начини за почистване на сечището

...Сечищата ще бъдат почистени...

Няма да се допуска оставяне на остатъци от сечта на разстояние по-малко от 20 м от краищата на пътното платно на пътищата от РПМ, на горските пътища, и на разстояние, не по-малко от 5 м от краищата на останалите автомобилни пътища, както и да не попадат във водните течения.

11.Други указания:

Извозената на временните складове дървесина ще се окачествява, кубира, надписва и складира на лонгони без да се допира до стоящи дървета. Технологичната такава и дървата за огрев ще се подреждат на фигури. Зареждането с ГСМ ще става само на определените за целта места. Всички горивосмазочни и битови отпадъци ежедневно ще се събират, изнасят извън горските територии и изхвърлят на определените за това места.

12.Всички операции по подготвителните и основните работи ще се извършват съгласно изискванията на Правилника за здравословни и безопасни условия на труд в горите и правилата за противопожарна безопасност в горите. Обектите се оборудват с противопожарни средства съгласно Наредба № 8 от 11.05.2012 г.

ЗАПОЗНАТ с технологичния план: ...../попълва се след издаването на позволителното за сеч/

Лицето по чл. 108, ал. 2 от ЗГ, на което е издадено позволително за сеч № .....

..... / трите имена, подпис, дата /

№ и дата на удостоверението за упражняване на лесовъдска практика:

Образец по чл. 53, ал. 6 от НСГ

Изготовил: Ибрахим Бараков

/име, фамилия,/ подпис

дата: 02.03.23 г.,

№ и дата на удостоверението за упражняване на лесовъдска практика: 7448/26.07.2009

Одобрил: Ибрахим Муса

имс, фамилия,/ подпис

дата: 02.03.23 г.,

№ и дата на удостоверението за упражняване на 9615/23.07.2013 г.

ТЕХНОЛОГИЧЕН ПЛАН № 2

За добив на дървесина от отдел 210 подотдел Д

На ТП ДГС АЛАБАК */попълва се само за държавни гори/*

Община Велинград; Землище Сопакова;

имот с (кадастрален идентификатор/КВС) №..... */попълва се само за недържавни гори/*

I. Схема за добива на дървесина от насаждението

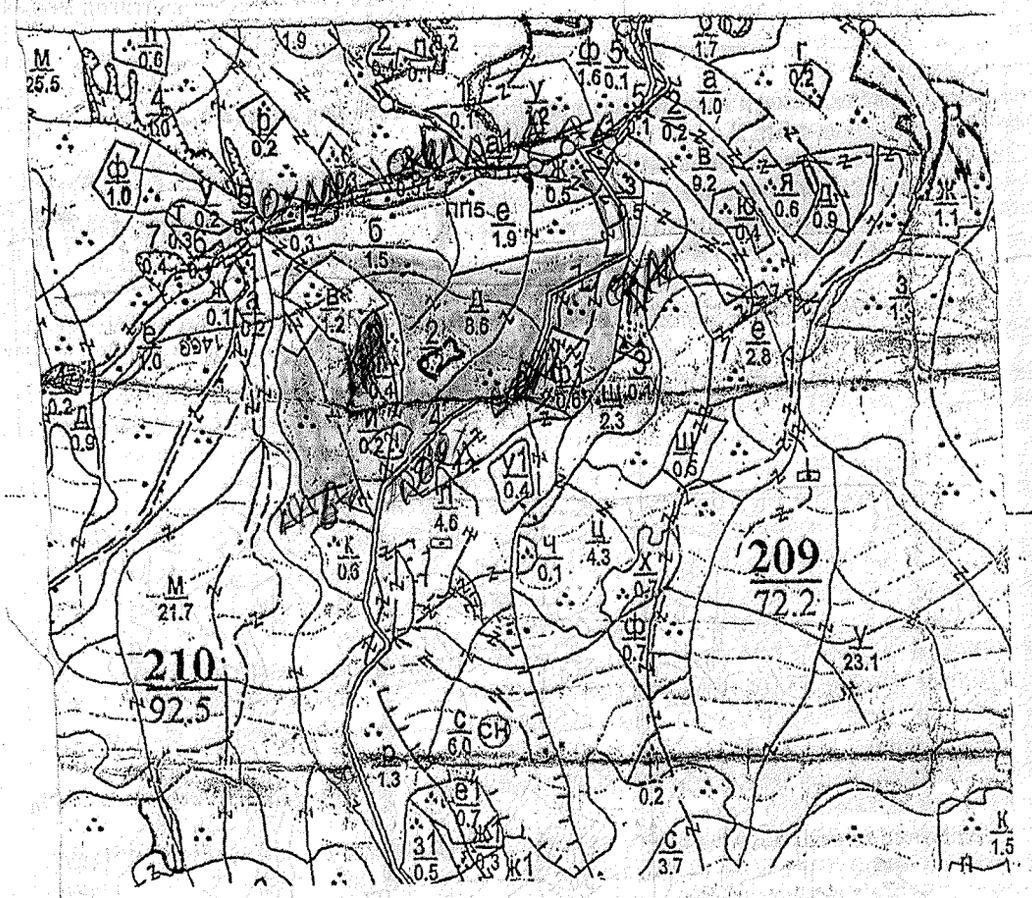

Легенда:

± ± ± ±	проектирани коларски вр. извозни пътища	⇸⇸⇸⇸	проектирани тракторни вр. извозни пътища
- - - - - -	съществуващи извозни пътища	▲ ▲ ▲	временен склад Гоп Доп
═══	съществуващ автомобилен път	xxxxxx	трасе на въжена линия
~~	технологична просека	=+=+=+=	проектиран автомобилен път
	насаждение		немаркирана част
O	място за отпадъци	X	място за смяна на ГСМ

На схемата задължително се нанасят контурите на насаждението/имота, съществуващите и проектирани временни горски пътища, технологичните просеки, проеките за въжени линии, извозни пътища, временни складове както и връзката ...

II. Характеристика на насаждението

1.Вид на сечта ...изборно - прореждане...../ интензивност 15 %

Втори вид сеч ...../ интензивност ..... %

2.Площ на подотдела 8.6 ха. Размер на сечището 2,84 ха.

3.Състав по план/програма 8.8 10 см, действителен 8.8 10 м

4.Запас на 1 ха: с клони 422 куб.м/ха, без клони 380 куб. м/ха.

5.Среден наклон на терена 22 градуса.

6.Очакван добив от маркираната дървесина 140 лежаща маса, куб.м.

дърв. вид / категория	б.бор				дърв. вид / категория	б.бор	см			дърв. вид / категория				
едра	1				дребна	16	3			вършина				
средна	66				дърва	48	6							

7.Наличие и характеристика на подраста преди сечта (състав, възраст, средна височина, % на покритие)

подраст см 10 / спа / бк

8.Средно извозно разстояние 350 м.

9.Други характеристики на насаждението / *подчертава се вярното*/ – вододайна зона, горна граница на гората, скално-урвест терен с наклон над 30 ^{0}, защитна ивища на ЖП линия, защитна ивица край река, 200 м около хижа, техн. пр. борба с ерозия, Натура 2000, защитени територии, семепроизводствено н-я, ловностоп. територия, курортна гора, зелена зона, токовища, сватбовища, надлесни дървета, сервитути, защитени видове, описани в доклада за ГВКС, мъртва дървесина, биологично разнообразие и др.

ГВКС: ГВКС 2

III. Технологични указания

1.Дървесината в насаждението да се добива при спазване на технологичната схема по т. I

2.Сечта ще се извършва с БМТ.

Кастренето на отсечените стъбла ще се извършва / *подчертава се вярното*/ - в сечище / на временен склад.

Разкройването на стъблата ще се извършва / *подчертава се вярното*/ - в сечище / на временен склад.

3.Извозът от сечището до временните складове ще се осъществява с / *подчертава се вярното*/ - животинска тяга / трактор на цели стъбла / дълги секции / къси секции / сортименти / с влачене по терена / изцяло натоварени.

Ще се използват техники и технологии, които да не нарушават земната повърхност.

Пресичането на водните течения ще става перпендикулярно, като се изградят помощни съоръжения (мостове, проходи и скари) / Няма да се пресичат водни течения./ *подчертава се вярното*/.

4.Проектирани нови горски автомобилни пътища съгласно Наредба 5 за строителството в горските територии без промяна на предназначението им: дължина .....м. широчина .....м.

5 ремонт на временни извозни горски пътища: 300 м

5.1 Тракторни – разстояние между тях ...м (не по-малко от 40 м), дължина...м, широчина 4 м.

5.2 Коларски - разстояние между тях.....м (не по-малко от 40 м), дължина .....м, широчина ... м

6.Просеки за въжени линии: ..... бр.

допустимо разстояние между просеките ..... м., дължина ..... м., широчина ..... м.

7.Направа на технологични просеки .....бр.

допустимо разстояние между тях .....м., дължина .....м., широчина ..... м.

8.Изграждане на нови временни складове (бр., площ в ха)

Брой складове 71 бр., площ 0,01 ха. Изграждането им ще става извън заливните зони на реките и пътнот платно на горските пътища.

9.Мерки за опазване на оставащите на корен дървета, подраста, младиняка и почвата.

Дърветата, подлежащи на сеч, ще се повалят в посока, свободна от подраст, младиняк и стоящи дървета.

При извоза оставащите на корен дървета ще се опазват от нараняване.

10.Начини за почистване на сечището

събиране отпадъци одновременно с сечта

Няма да се допуска оставяне на остатъци от сечта на разстояние по-малко от 20 м от краищата на пътнот платно на пътищата от РПМ, на горските пътища, и на разстояние, не по-малко от 5 м от краищата н останалите автомобилни пътища, както и да не попадат във водните течения.

11.Други указания:

Извозената на временните складове дървесина ще се окачествява, кубира, надписва и складира на лонгон без да се допира до стоящи дървета. Технологичната такава и дървата за огрев ще се подреждат на фигури.

Зареждането с ГСМ ще става само на определените за целта места. Всички горивосмазочни и битови отпадъц ежедневно ще се събират, изнасят извън горските територии и изхвърлят на определените за това места.

12.Всички операции по подготвителните и основните работи ще се извършват съгласно изискванията н Правилника за здравословни и безопасни условия на труд в горите и правилата за противопожарн безопасност в горите. Обектите се оборудват с противопожарни средства съгласно Наредба № 8 от 11.05.2012 г.

ЗАПОЗНАТ с технологичния план: ...../попълва се след издаването на позволителното за сеч/

Лицето по чл. 108, ал. 2 от ЗГ, на което е издадено позволително за сеч № .....

/ трите имена, подпис, дата /

Образец по чл. 53, ал. 6 от НСГ

Изготовил: Ибрахим Бараков

/име, фамилия,/ подпис

дата: 02.03.23 г.,

№ и дата на удостоверението за упражняване на лесовъдска практика: 7448/26.07.1994

Одобрил: Ибрахим Муса

име, фамилия,/ подпис

дата: 02.03.23 г.,

№ и дата на удостоверението за упражняване на 9645/25.07.2013 г.

ТЕХНОЛОГИЧЕН ПЛАН № 2

За добив на дървесина от отдел 211 подотдел М

На ТП ДГС АЛАБАК /попълва се само за държавни гори/

Община Велинград; Землище Сопакова;

имот с (кадастрален идентификатор/КВС) №....., /попълва се само за недържавни гори/

I. Схема за добива на дървесина от насаждението

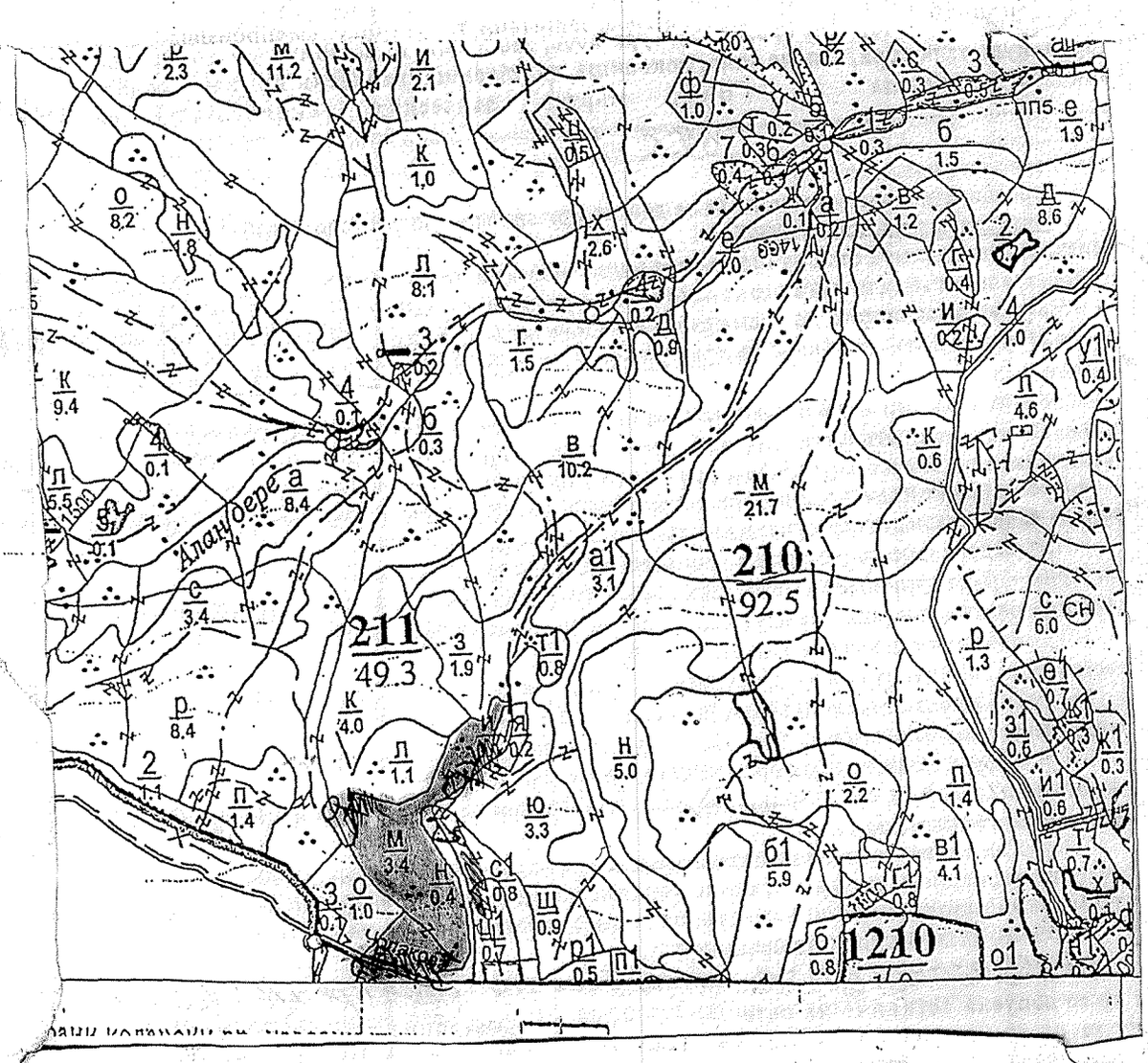

Легенда:

± ± ± ±	проектирани коларски вр. извозни пътища	⇸⇸⇸⇸	проектирани тракторни вр. извозни пътища
- - - -	съществуващи извозни пътища	▲ ▲ ▲	временен склад Седлото
═══	съществуващ автомобилен път	xxxxxx	трасе на въжена линия
∿∿∿∿	технологична просека	=+=+=+=	проектиран автомобилен път
	насаждение		немаркирана част
O	място за отпадъци	X	място за смяна на ГСМ

На схемата задължително се нанасят контурите на насаждението/имота, съществуващите и проектирани временни горски пътища, технологичните просеки, просеките за въжени линии, извозни пътища, временни складове

II. Характеристика на насаждението

1.Вид на сечта изборно - проряждане / интензивност 15 %

Втори вид сеч ..... / интензивност ..... %

2.Площ на подотдела 3.4 ха. Размер на сечището 2,04 ха.

3.Състав по план/програма 8.5Ю ш, действителен 8.5Ю ш

4.Запас на 1 ха: с клони 376 куб.м/ха, без клони 339 куб. м/ха.

5.Среден наклон на терена ...18.....градуса.

6.Очакван добив от маркираната дървесина .....80.....лежаща маса, куб.м.

дърв. вид / категория	бор	ш			дърв. вид / категория	бор	ш			дърв. вид / категория				
едра	21	5			дребна	5	1			вършина				
средна	44	1			дърва	-	3							

7.Наличие и характеристика на подраста преди сечта (състав, възраст, средна височина, % на покритие)

подраст семенен бучета 05 височина 6 дължина 2 см 10

8.Средно извозно разстояние ...300.....м.

9.Други характеристики на насаждението */ подчертава се вярното/* – вододайна зона, горна граница на гората, скално-урвест терен с наклон над 30 °, защитна ивица на ЖП линия, защитна ивица край река, 200 м около хижа, техн. пр. борба с ерозия, Натура 2000, защитени територии, семепроизводствено н-я, ловностоп. територия, курортна гора, зелена зона, токовища, сватбовища, надлесни дървета, сервитути, защитени видове, описани в доклада за ГВКС, мъртва дървесина, биологично разнообразие и др.

ГВКС: ГЗ12С 2

III. Технологични указания

1.Дървесината в насаждението да се добива при спазване на технологичната схема по т. I

2.Сечта ще се извършва с БМТ.

Кастренето на отсечените стъбла ще се извършва */ подчертава се вярното/* - в сечище / на временен склад.

Разкрояването на стъблата ще се извършва */ подчертави се вярното/* - в сечище / на временен склад.

3.Извозът от сечището до временните складове ще се осъществява с */ подчертава се вярното/* - животинска тяга / трактор на цели стъбла / дълги секции / къси секции / сортименти / с влачене по терена / изцяло натоварени.

Ще се използват техники и технологии, които да не нарушават земната повърхност.

Пресичането на водните течения ще става перпендикулярно, като се изградят помощни съоръжения (мостове, проходи и скари) / Няма да се пресичат водни течения./ *подчертава се вярното/* .

4.Проектирани нови горски автомобилни пътища съгласно Наредба 5 за строителството в горските територии без промяна на предназначението им: дължина .....м. широчина .....м.

5.Изграждане и ремонт на временни извозни горски пътища:

5.1 Тракторни – разстояние между тях ...м (не по-малко от 40 м), дължина...м, широчина 4 м.

5.2 Коларски - разстояние между тях.....м (не по-малко от 40 м), дължина .....м, широчина ... м

6.Просеки за въжени линии: ..... бр.

допустимо разстояние между просеките ..... м., дължина ..... м., широчина ..... м.

7.Направа на технологични просеки .....бр.

допустимо разстояние между тях .....м., дължина .....м., широчина ..... м.

8.Изграждане на нови временни складове (бр., площ в ха)

Брой складове ..... бр., площ .....ха. Изграждането им ще става извън заливните зони на реките и пътното платно на горските пътища.

9.Мерки за опазване на оставащите на корен дървета, подраста, младиняка и почвата.

Дърветата, подлежащи на сеч, ще се повалят в посока, свободна от подраст, младиняк и стоящи дървета.

При извоза оставащите на корен дървета ще се опазват от нараняване.

10.Начини за почистване на сечището

Събиране отпадъците на трасетата едновременно със сечта

Няма да се допуска оставяне на остатъци от сечта на разстояние по-малко от 20 м от краищата на пътното платно на пътищата от РПМ, на горските пътища, и на разстояние, не по-малко от 5 м от краищата на останалите автомобилни пътища, както и да не попадат във водните течения.

11.Други указания:

Извозената на временните складове дървесина ще се окачествява, кубира, надписва и складира на лонгон без да се допира до стоящи дървета. Технологичната такава и дървата за огрев ще се подреждат на фигури.

Зареждането с ГСМ ще става само на определените за целта места. Всички горивосмазочни и битови отпадъци ежедневно ще се събират, изнасят извън горските територии и изхвърлят на определените за това места.

12.Всички операции по подготвителните и основните работи ще се извършват съгласно изискванията на Правилника за здравословни и безопасни условия на труд в горите и правилата за противопожарна безопасност в горите. Обектите се оборудват с противопожарни средства съгласно Наредба № 8 от 11.05.2012 г.

ЗАПОЗНАТ с технологичния план: ...../попълва се след издаването на позволителното за сеч/

Лицето по чл. 108, ал. 2 от ЗГ, на което е издадено позволително за сеч № .....

..... / трите имена, подпис, дата /

Образец по чл. 53, ал. 6 от НСГ

Изготовил: Абдуллах Хрълин
/имс, фамилия,/ подпис
дата: 15.02.23 год
№ и дата на удостоверението за упражняване на лесовъдска практика: 2841/10.05.12

Одобрил: инж. Ибрахим Муса
имс, фамилия,/ подпис
дата: 16.02.23 г.,
№ и дата на удостоверението за упражняване на 9615/25.07.2013г.

ТЕХНОЛОГИЧЕН ПЛАН № 2

За добив на дървесина от отдел 229 подотдел С
На ТП ДГС АЛАБАК /попълва се само за държавни гори/
Община Велинград; Землище Голакова;
имот с (кадастрален идентификатор/КВС) №..... /попълва се само за недържавни гори/
I. Схема за добива на дървесина от насаждението

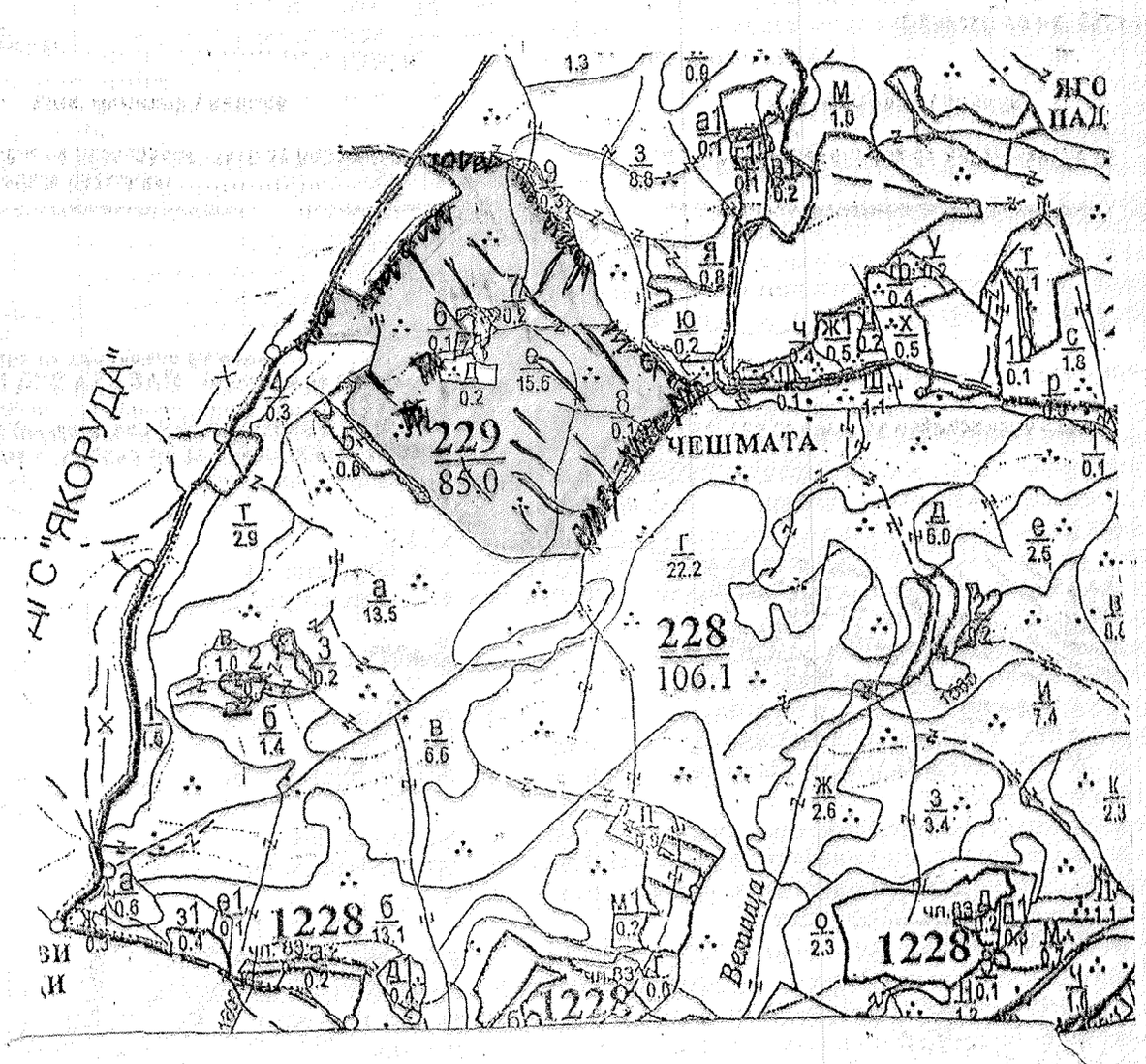

Легенда:

- проектирани коларски вр. извозни пътища
- съществуващи извозни пътища
- съществуващ автомобилен път
- технологична просека
- насаждение
- О място за отпадъци
- проектирани тракторни вр. извозни пътища
- временен склад Чешмата
- трасе на въжена линия
- проектиран автомобилен път
- немаркирана част
- Х място за смяна на ГСМ

На схемата задължително се нанасят контурите на насаждението/имота, съществуващите и проектирани временни горски пътища, технологичните просеки, просеките за въжени линии, извозни пътища, временни складове

II. Характеристика на насаждението

1.Вид на сечта ...пробирка... / интензивност ...15...%

Втори вид сеч ..... / интензивност .....%

2.Площ на подотдела ...15.6... ха. Размер на сечището ...967... ха

3.Състав по план/програма 5С5Б ..., действителен 5.0Б ...

4.Запас на 1 ха: с клони ...376... куб.м/ха , без клони ...335... куб. м/ха.

5.Среден наклон на терена ...23... градуса.

6.Очакван добив от маркираната дървесина ...473... лежаща маса, куб.м.

дърв. вид / категория	5 сор	см			дърв. вид / категория	6 сор	см			дърв. вид / категория				
едра	135	42			дребна	6	10			вършина				
средна	107	26			дърва	49	28							

7.Наличие и характеристика на подраста преди сечта (състав, възраст, средна височина, % на покритие) ...естествен подраст без данни, терена без високи...

...

8.Средно извозно разстояние ...350...м.

9.Други характеристики на насаждението */ подчертава се вярното/* – **ВОДОДАЙНА ЗОНА, ГОРНА ГРАНИЦА НА ГОРАТА, СКАЛНО-УРВЕСТ ТЕРЕН С НАКЛОН НАД 30 °, ЗАЩИТНА ИВИЦА НА ЖП ЛИНИЯ, ЗАЩИТНА ИВИЦА КРАЙ РЕКА, 200 М ОКОЛО ХИЖА, ТЕХН. ПР. БОРБА С ЕРОЗИЯ, НАТУРА 2000, ЗАЩИТЕНИ ТЕРИТОРИИ, СЕМЕПРОИЗВОДСТВЕНО Н-Я, ЛОВНОСТОП. ТЕРИТОРИЯ, КУРОРТНА ГОРА, ЗЕЛЕНА ЗОНА, ТОКОВИЩА, СВАТБОВИЩА, НАДЛЕСНИ ДЪРВЕТА, СЕРВИТУТИ, ЗАЩИТЕНИ ВИДОВЕ,** описани в доклада за **ГВКС,** мъртва дървесина, биологично разнообразие и др.

...

ГВКС: ...ГВКС...

III. Технологични указания

1.Дървесината в насаждението да се добива при спазване на технологичната схема по т. I

2.Сечта ще се извършва с БМТ.

Кастренето на отсечените стъбла ще се извършва */ подчертава се вярното/* - в сечище / на временен склад.

Разкройването на стъблата ще се извършва */ подчертава се вярното/* - в сечище / на временен склад.

3.Извозът от сечището до временните складове ще се осъществява с */ подчертава се вярното/* - животинска тяга / трактор на цели стъбла / дълги секции / къси секции / сортименти / с влачене по терена / изцяло натоварени.

Ще се използват техники и технологии, които да не нарушават земната повърхност.

Пресичането на водните течения ще става перпендикулярно, като се изградят помощни съоръжения (мостове, проходи и скари) / Няма да се пресичат водни течения./ *подчертава се вярното/*.

4.Проектирани нови горски автомобилни пътища съгласно Наредба 5 за строителството в горските територии без промяна на предназначението им: дължина .....м. широчина .....м.

5.Изграждане /ремонт на временни извозни горски пътища: 250м

5.1 Тракторни – разстояние между тях ...м (не по-малко от 40 м), дължина...м, широчина 4 м.

5.2 Коларски - разстояние между тях...м (не по-малко от 40 м), дължина ....м, широчина ... м

6.Просеки за въжени линии: ..... бр.

допустимо разстояние между просеките ..... м., дължина ..... м., широчина ..... м.

7.Направа на технологични просеки .....бр.

допустимо разстояние между тях .....м., дължина .....м., широчина ..... м.

8.Изграждане на нови временни складове (бр., площ в ха)

Брой складове ...1... бр., площ 0.01...ха. Изграждането им ще става извън заливните зони на реките и пътното платно на горските пътища.

9.Мерки за опазване на оставащите на корен дървета, подраста, младняка и почвата.

Дърветата, подлежащи на сеч, ще се повалят в посока, свободна от подраст, младняк и стоящи дървета.

При извоза оставащите на корен дървета ще се опазват от нараняване.

10.Начини за почистване на сечището

...събиране, отмаха, на купи, сечта, по сечищата...

Няма да се допуска оставяне на остатъци от сечта на разстояние по-малко от 20 м от краищата на пътното платно на пътищата от РПМ, на горските пътища, и на разстояние, не по-малко от 5 м от краищата на останалите автомобилни пътища, както и да не попадат във водните течения.

11.Други указания:

Извозената на временните складове дървесина ще се окачествява, кубира, надписва и складира на лонгони без да се допира до стоящи дървета. Технологичната такава и дървата за огрев ще се подреждат на фигури.

Зареждането с ГСМ ще става само на определените за целта места. Всички горивосмазочни и битови отпадъци ежедневно ще се събират, изнасят извън горските територии и изхвърлят на определените за това места.

12.Всички операции по подготвителните и основните работи ще се извършват съгласно изискванията на Правилника за здравословни и безопасни условия на труд в горите и правилата за противопожарна безопасност в горите. Обектите се оборудват с противопожарни средства съгласно Наредба № 8 от 11.05.2012 г.

ЗАПОЗНАТ с технологичния план: ...../попълва се след издаването на позволителното за сеч/

Лицето по чл. 108, ал. 2 от ЗГ, на което е издадено позволително за сеч № .....

.....

/ трите имена, подпис, дата /

№ и дата на удостоверението за упражняване на лесовъдска практика: .....